






EifelBahnSteig - 7. Etappe: Von Nettersheim nach Blankenheim



Diese Etappe führt von **Nettersheim** über eine Hochfläche, dann durch einsame Bachtäler ins Naturschutzgebiet **Haubachtal** und zur **Urft**; schließlich geht es durch den Wald südlich von **Marmagen** zum **Bahnhof Blankenheim-Wald**.

- Legende:**
-  Pfad
 -  Weg (unbefestigt)
 -  Weg (befestigt - Wald, Feld, Wiese)
 -  Weg (asphaltiert)
 -  Autostraße (wenig befahren)
 -  Autostraße



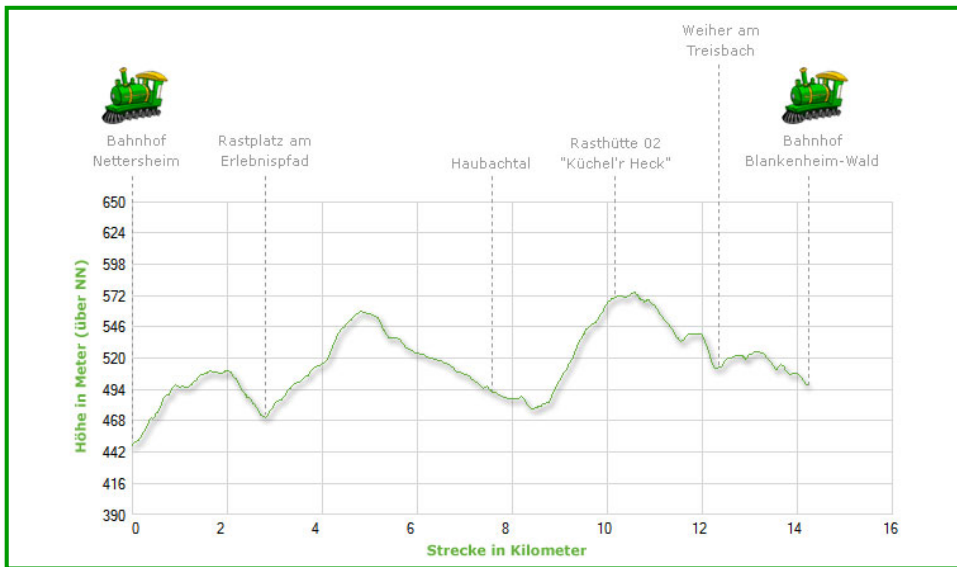
Diese Etappe beschließt den ersten Abschnitt des **EifelBahnSteigs**. Sie führt oberhalb von **Nettersheim** durch offenes Gelände auf den **Enzenberg** mit weiten Aussichten nach Osten und Süden, anschließend leicht bergab durch ein kleines Waldstück. Wir treffen auf den „**Erlebnispfad Nettersheim**“, auf dem wir jedoch nur kurz bleiben, ehe wir in ein einsames Tal einschwenken und für 2 km dem **Wellenbach** aufwärts folgen. Danach geht es weiter in südliche Richtung erst auf wunderschönem Wiesenweg, dann durch Wald, bis wir schließlich den **Eifelsteig** erreichen, dem wir nun in das Naturschutzgebiet **Haubachtal** folgen. Hier wechseln wir auf den **Quellenweg**, der auf herrlichem Pfad durch eine Talauie führt. Anschließend überqueren wir die **Urft**, durchstreifen das ausgedehnte Waldgebiet um **Marmagen**, bis wir jenseits der B 258 auf romantischem Pfad den Bahnhof **Blankenheim-Wald** erreichen.

Höhepunkte dieser Tour sind die weiten Ausblicke auf der Hochfläche oberhalb von **Nettersheim**, das herrliche Naturschutzgebiet **Haubachtal**, das versteckte Feuchtbiotop am **Treisbach** und der malerische Pfad, der uns schließlich zum Zielbahnhof bringt. Die Strecke ist mit ihren 14,2 km und nur 290 Höhenmetern entspannt an einem halben Tag zu durchwandern.

Kartenmaterial: "Kall, Kommern, Mechernich, Nettersheim (1:25000), Wanderkarte Nr. 5 des Eifelvereins.



EifelBahnSteig - 7. Etappe: Von Nettersheim nach Blankenheim



Internet-Link zur Wanderung mit allen Detailinformationen im Wanderportal von *NATUR AKTIV ERLEBEN*: [Hier klicken!](#)

Internet-Link zum Portal der *Rad- und Wanderbahnhöfe Nordeifel*: [Hier klicken!](#)

Wir treffen auf befestigte und unbefestigte Wege, idyllische Pfade im Haubachtal sowie kurze Passagen auf asphaltierten Wirtschaftswegen. Im letzten Streckenabschnitt wandern wir ca. 280m auf der B258.

Einsamkeit und Stille entschädigen dafür, dass die Wege in den Bachtälern stellenweise zerrfurcht, etwas breiter oder neu geschottert sind.





EifelBahnSteig - 7. Etappe: Von Nettersheim nach Blankenheim

Über den folgenden Link können Sie die **GPS-Datei** zur dieser Wanderung von dem Wanderportal von **NATUR AKTIV ERLEBEN** herunterladen:

[GPS-Datei herunterladen](#)



Projektbüro
Kreis Euskirchen
Vera Secker
02441-9945717

secker@nordeifel-tourismus.de
radundwanderbahnhoefe-eifel.de

